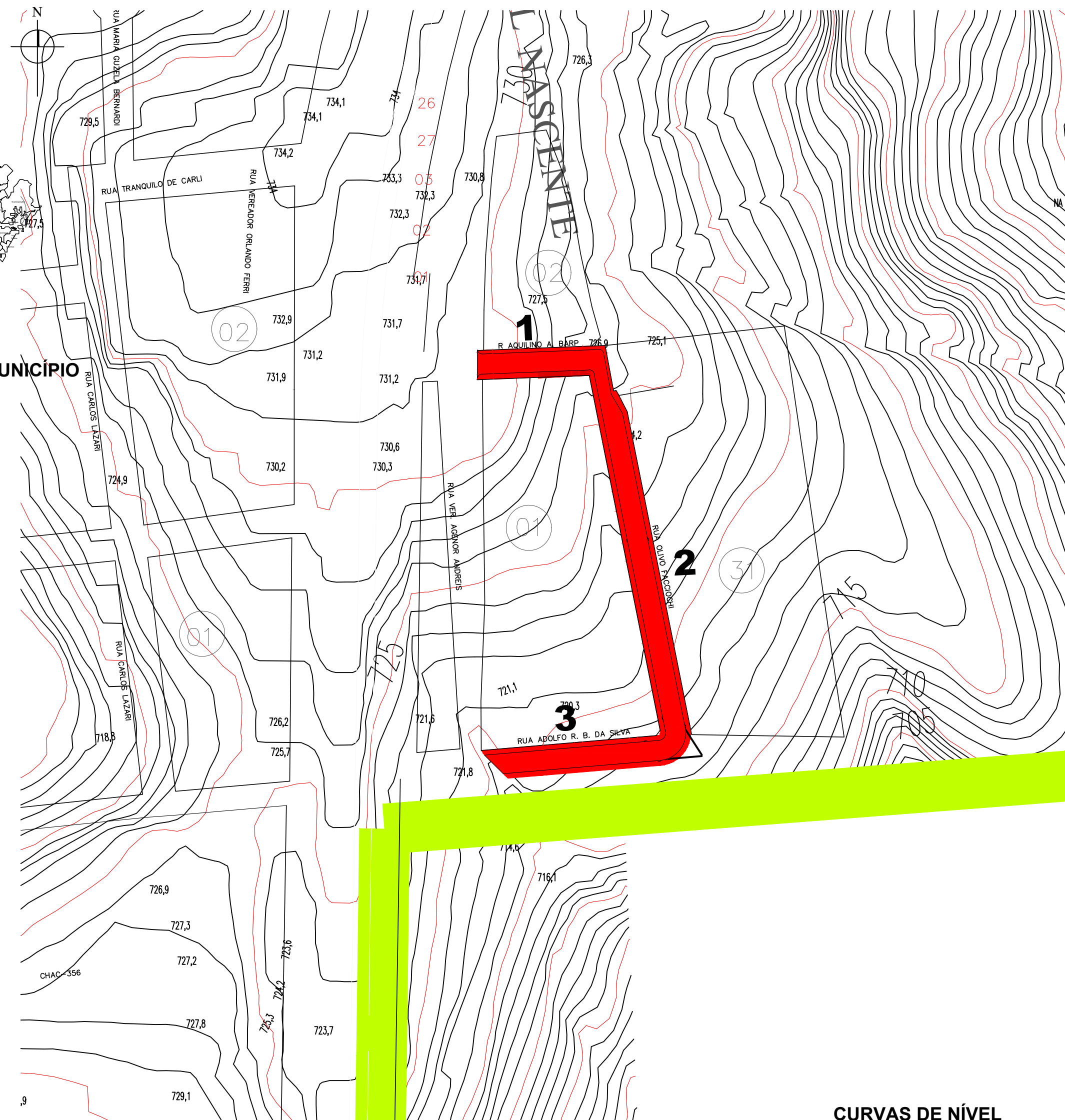


LOCALIZAÇÃO DAS ÁREAS DE INTERVENÇÃO  
Escala: 1/12500

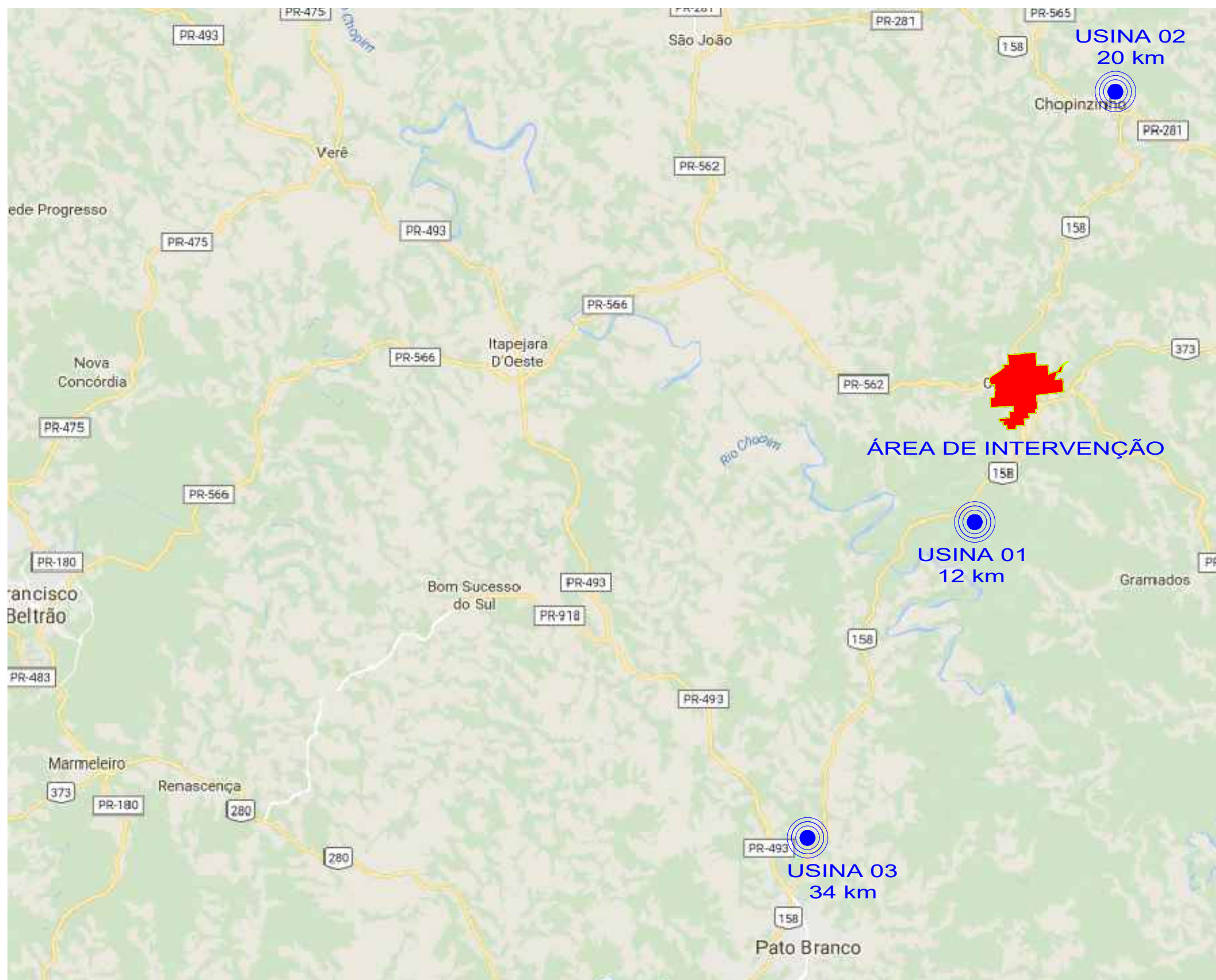
COORDENADAS GEOGRÁFICAS		
CORONEL VÍVDA - PR		
LATITUDE	LONGITUDE	UTM
P1 25°58'41.40" S	52°33'50.44" W	18Q UTM





LOCALIZAÇÃO DO MUNICÍPIO  
Escala: S/E




CURVAS DE NÍVEL  
Escala: S/E



 CORONEL VÍVDA  
ÁREAS DE INTERVENÇÃO:  
 DMT TRANSPORTES PAVIMENTAÇÃO  
= 20+12+34 / 3 +/- 22 km;  
BOTA FORA +/- 2km

APROVAÇÕES:



**MUNICÍPIO DE CORONEL VÍVDA - PARANÁ**  
**GESTÃO 2021 - 2024**

Divisão de Estudos e Projetos  
Praça Ângelo Mezomo, s/nº  
Coronel Vívda - Paraná  
(46)3232-8300

Empreendimento:

**PAVIMENTAÇÃO ASFÁLTICA EM VIAS PÚBLICAS URBANAS DE CORONEL VÍVDA/PR.**

**LOTEAMENTO SOL NASCENTE**

Prefeito Municipal	Conteúdo da prancha: - LOCALIZAÇÃO - CURVAS NÍVEL - QUADRO DMT	Data: 18.04.2022
<b>ANDERSON MANIQUE BARRETO</b> PREFEITO	Área de Intervenção: <b>2.161,48m²</b>	Escala: Indicada
Responsável Técnico	ART DE PROJETO: 1720222198196	Prancha: <b>01 DE 05</b>
<b>JEAN FELIPE MIECOANSKI</b> ENGENHEIRO CIVIL - CREA 148.981D/PR	Desenho: <b>Douglas Strapazzon</b>	